



CIRCUIT EQUATEUR

14 jours / 12 nuits

JOUR 1 : PARIS / GUAYAQUIL

Rendez-vous des participants à l'aéroport.

Envol à destination de Guayaquil sur vols réguliers (selon disponibilité).

Déjeuner à bord.

Arrivée à l'aéroport de **Guayaquil**, passage des formalités douanières, récupération des bagages puis accueil par votre guide accompagnateur. Transfert à l'hôtel **GRAN HOTEL GUAYAQUIL** (ou similaire).

Pot de bienvenue. **Dîner léger.**

Nuit à l'hôtel.

JOUR 2 : GUAYAQUIL / ZARUMA (altitude 1170m)

Petit déjeuner à l'hôtel.

Au bord de l'imposant fleuve Guayas, se trouve Guayaquil, un des ports les plus importants de la côte du Pacifique de l'Amérique du Sud. Le commerce et la modernité ont forgé le style de vie de cette ville.

Visite de la ville de Guayaquil. Découvrez l'esprit de la ville la plus grande de l'Equateur.

Le parc Seminario et l'étonnante population d'iguanes vertes habitant dans ce parc situé en face de la cathédrale, le Malecón Simón Bolívar (allée aménagée au bord du fleuve Guayas), le vieux quartier de Las Peñas (XIX^{ème} siècle) la "Rotonda" d'où vous avez une belle vue du fleuve Guayas.

Déjeuner dans un restaurant local.

Départ à destination de la **province de El Oro** où se trouve la plus grande production de bananes et de crevettes du monde, jusqu'à sa capitale - **Zaruma**, incontestablement l'une de plus belles villes coloniales de l'Equateur. Arrivée en fin d'après midi.

Installation à l'hôtel, puis **tour panoramique de la ville à bord d'une « chiva »** (bus traditionnel sans fenêtres). Pot de bienvenue.

Dîner et nuit à l'hôtel.



JOUR 3 : ZARUMA / MALVAS / ZARUMA (altitude 1170m)

Petit déjeuner à l'hôtel.



Balade à pied dans le casque colonial de cette ville qui à l'époque de la colonie rivalisait avec la ville de Potosi en Bolivie pour la première place de fournisseur aurifère de la couronne espagnole.

L'extraction de l'or et de l'argent se fait depuis des siècles dans les montagnes de Zaruma et Portovelo -- les Incas se livraient déjà à l'exploitation aurifère lorsque les Espagnols fondèrent la ville de Zaruma en 1549.

La ville dont le nom –Zaruma- signifie « tête de maïs » est patrimoine national et candidate à être nommée patrimoine mondial par l'UNESCO. Zaruma entière est un musée et un témoignage, un coffre du passé où l'on peut trouver le maillon perdu de l'histoire équatorienne.

Visite de la mine de «El Sexmo» . Déjeuner dans un restaurant local

Continuation pour **Malvas** pour la visite d'une confiserie artisanale. **Dégustation** sur place.

Retour à Zaruma en début de soirée. **Dîner. Nuit à l'hôtel**

JOUR 4 : ZARUMA / CUENCA (altitude 2500m)

Petit déjeuner à l'hôtel.

Continuation pour **Cuenca**.


Déjeuner panier repas en cours de route

Arrivée à Cuenca. **Visite d'un atelier de fabrication des chapeaux de "Panama"** : ces fameux chapeaux en paille « toquilla » d'origine équatorienne, issus de Montecristi, petit de la province de Manabí, sur la côte Pacifique.

Fin d'après midi libre.

Cocktail typique de bienvenue « canelazo ».

Dîner et nuit à l'hôtel DORADO ou VICTORIA à Cuenca.



village

JOUR 5 : CUENCA

Petit déjeuner. **Visite de la ville coloniale.** Découvrez les rues pavées de Cuenca, ses gracieux balcons de fer forgé et ses places fleuries qui nous *rappellent les origines espagnoles de la ville.*



Ses marchés et son artisanat constituent un témoignage vivant de la riche culture indigène de la région.

Les dômes élégants de la cathédrale qui luisent au soleil, les couvents et les musées empreints de sérénité, la rivière romantique de Tomebamba qui traverse la ville flanquée de maisons en surplomb font partie d'une expérience que personne ne devrait manquer.

Arrêt à la « Casa de la Mujer » où l'on trouve des travaux de qualité faits par les mains expertes des artisanes de la région. **Déjeuner en ville.**

Dans l'après midi: Visite du **musée de la Banque Centrale** (archéologie, art religieux, ethnologie, têtes réduites dites « tanzas »)

Dîner avec musique folklorique dans un restaurant local. Nuit à l'hôtel.


JOUR 6 : CUENCA / INGAPIRCA / TRAIN DES ANDES / RIOBAMBA (altitude 2750m)

Petit déjeuner à l'hôtel. Départ très matinal vers la province de Cañar.

Visite de **Ingapirca**, le monument religieux et politique le plus important datant de plus de 500 ans laissé par les Incas et les cañaris, cultures précolombiennes qui ont peuplé la région, situé à 3200m d'altitude sur les flancs d'une montagne dominant la vallée.

Les quelques maisons colorées et des terres consacrées à l'élevage et à l'agriculture, constituent son environnement.

Continuation pour la gare d' **Alausi**, visite en route de l'église de **Balbanera**, la première en territoire équatorien construite lors de la colonisation, au XVème siècle. Elle est le seul vestige de la fondation espagnole de la première ville de Quito. Continuation pour la vue de la **lagune de Colta** Sur les eaux d'un bleu profond poussent de roseaux d'un vert tendre que les indiens de la région récoltent pour fabriquer des sandales et des radeaux.



Arrivée à Alausi. **Embarquement** à bord du fameux « **Train des Andes** » ou de l' **autoferro**, (autorail) qui permet d'admirer les splendeurs de la cordillère de part et d'autre de la voie ferrée. Ce trajet est une petite aventure au milieu de paysages spectaculaires.

Passage par le "**Nez du diable**" jusqu'à **SIBAMBE**, puis **retour pour Alausi**, village traversé par la voie ferrée

Déjeuner dans un restaurant local à ALAUSI .

Reprise de la route et continuation vers **Riobamba**, ville qui est communément surnommée la "Sultane des Andes", pour sa situation privilégiée au pied du Chimborazo, la plus grande montagne de l'Equateur (6310m). Cette petite ville de quelques cent mille habitants s'est développée autour du chemin de fer qui relie la côte des Andes et se trouve à proximité d'impressionnantes montagnes. Elle est la seule ville équatorienne jumelée avec un ville française (Saint Amand-Montrond).

La ville aurait été fondée par Diego de Almagro en 1534, mais elle fut détruite en 1797 par un puissant séisme qui la rasa entièrement, et elle fut par la suite reconstruite à environ 25 Km à l'est de son emplacement original de Cajabamba.


Visite de la ville.

Cocktail ou « canelazo » de bienvenue. Dîner avec show folklorique.

Nuit à l'hôtel HACIENDA ANDALUZA (ou similaire)

JOUR 7 : RIOBAMBA / CHIMBORAZO / BAÑOS (altitude 1800m)


Petit déjeuner à l'hôtel.



Départ en direction du sommet le plus haut de l'Equateur, le Chimborazo.

Visite de la réserve faunique du Chimborazo située sur les flancs du majestueux volcan, elle se distingue par le nombre de ses vigognes et lamas, réintroduits dans un but de reproduction et de préservation.

Continuation jusqu'au site où jadis existait l'historique « tambo de totorillas » sur l'ancien « camino real » entre Guayaquil et Quito, où de nos jours existe un refuge qui maintient son architecture vernaculaire traditionnelle, mais possédant tout le confort moderne. Le refuge « **Estrella del Chimborazo** » porte le nom d'un oiseau endémique de la région du




moderne.
d'un
région du

Chimborazo, devenu son insigne. **Déjeuner au refuge.** Continuation vers **Baños**.

Charmante petite ville située à 1800 mètres d'altitude, la vie paisible qui se trouve dans sub-tropicale et jouit d'un climat Vous y verrez de nombreux de canne à sucre, de mandarines, tomates, «babaco» et «granadilla», doit son nom aux bains

Baños à une zone agréable. champs



qui se trouvent dans cette commune et prennent leur source au pied du volcan Tungurahua. Géographiquement, cette ville occupe une position clé, car elle constitue à la fois une porte de sortie vers la région de l'Amazonie et une porte d'entrée vers la région des Andes (la Sierra).

cette ville thermaux

Bref tour de la ville : l'église Dominicaine de la **Virgen de Agua Santa**, les ateliers de fabrication d'objets en ivoire végétal, les rues piétonnes où vous rencontrerez de nombreux marchands de « melcocha » (**bâtonnets de cassonade**).

Possibilité de vous décontracter dans les **eaux thermales de « La Virgen »** l'une de plus populaires de la ville, se trouvant sous une gigantesque chute d'eau.

Dîner et nuit à l'hôtel VOLCANO (ou similaire).

JOUR 8 : BAÑOS / PUYO / AMAZONIE

Petit déjeuner à l'hôtel.

Descente vers l'Amazonie par **Puyo** : vous emprunterez l'«allée des cascades» que vous fera apprécier les merveilles de la nature : des paysages à couper le souffle.

Visite en cours de route d'un **atelier de fabrication d'objets en bois de « balsa »** (bois extrêmement léger)

Observation de la cascade « **Manto de la novia** » en utilisant une nacelle, puis vue de la fameuse cascade « **Pailón del diablo** » l'une des 10 chutes les plus importantes au monde !

A travers une forêt luxuriante, secondaire, primaire, on prend le chemin vers les bords des fleuves qui coulent vers l'Amazone, jusqu'à **Misahualli** : port de navigation fluvial situé au confluent des rivières Napo et Misahualli.

Installation et déjeuner au lodge situé en pleine Amazonie.

Dans l'après midi : premiers contacts avec la végétation luxuriante de l'Amazonie. Petite balade en forêt primaire et secondaire le long desquels nous pouvons observer plusieurs sortes d'oiseaux et d'insectes qui maintiennent l'équilibre de l'écosystème.

Dîner et nuit au lodge COTOCOCHA (ou similaire).

JOUR 9 : AMAZONIE

Petit déjeuner à l'hôtel.



Départ en pirogue à partir de la plage du lodge pour une première approche de cette forêt humide tropicale qui abrite en son sein une vie humaine, animale et végétale très riches. Le mystère ne se rencontre pas uniquement dans la faune et la flore mais également chez l'homme. Les exemples les plus connus sont la sarbacane et le curaré. Navigation sur le rio Napo et ses confluent.

Durant le trajet, avec un peu de chance vous pourrez observer les indigènes qui se délivrent au lavage de l'Or.

Débarquement dans une zone protégée de la forêt à travers des sentiers marqués aux rives du rio Napo : La végétation de l'endroit est exubérante, offrant une variété de plantes et d'arbres médicinaux que le guide pourra expliquer tout au long de la marche.

Déjeuner. Dans l'après midi : **Rencontre avec une famille Quichua**, familiarisation avec la façon de vivre et de travailler des indigènes.

Démonstration de la chasse à la sarbacane, et de l'élaboration de la "chicha" (boisson fermentée native) **Observation des techniques de construction** avec de matériaux tels que tels que « tagua » et "paja toquilla". En fin d'après midi : retour au lodge. **Dîner et nuit au lodge.**

Les excursions se définiront sur place avec le guide en fonction du niveau de difficulté des excursions et en tenant compte des aptitudes physiques des participants et du climat.

JOUR 10 : AMAZONIE / QUITO (altitude 2857m)

Petit déjeuner à l'hôtel. Tôt le matin, retour vers les Andes en remontant la Cordillère, en passant par **Baeza** : vous traverserez des régions de forêt, d'élevage, avant d'arriver à Quito

Déjeuner dans un petit restaurant local à Baeza.

Continuation pour Quito et passage par le col de **Papallacta** (4015 m).

La frontière végétale que l'on appelle « paramo », est une région dont les basses températures et la forte humidité ne permettent qu'à peu de espèces végétales de pousser.

Arrivée à Quito. Cocktail ou "Canelazo" de bienvenue. **Dîner et nuit à l'hôtel MERCURE (ou similaire).**

JOUR 11 : QUITO / MOITIÉ DU MONDE / QUITO

Petit déjeuner à l' hôtel



visite de cette cité culturelle et religieuse de la cordillère des Andes, une des merveilles de l'Amérique latine, située à plus de 2800 m d'altitude.

Le **Quito colonial**: La place de l'Indépendance, au cœur de Quito: c' est le point de départ de toute une promenade dans les vieux quartiers. Les deux monuments principaux sont : la **Cathédrale** (bâtiment au 16ème siècle avec une façade en pierre de taille, sa coupole recouverte de faïences vertes, les belles sculptures et peintures de l'école de Quito) et le **Palais du Gouvernement** dont les balustrades des balcons en fer forgé proviennent du château des Tuileries, peu de temps après la Révolution de 1789; L'**église de la Compagnie de Jésus**, conçue par deux Jésuites, est un chef-d'oeuvre de l'art colonial hispanique en Amérique Latine, elle possède une façade de style baroque; et l'**église San Francisco**: siècle,

un exemple frappant de l'architecture espagnole du 16ème exubérance des ornements, mélange des styles mudéjar et plateresque

Déjeuner dans un restaurant local.

Transfert pour la **visite de "La Mitad del Mundo"** (la moitié monde)": L'Equateur doit son nom a la ligne équinoxiale qui à 30 mn au nord de Quito et qui marque la latitude 0°00'00": visiteurs peuvent y vivre une expérience unique en mettant un l'hémisphère sud et l'autre dans l'hémisphère nord.

Visite du monument équatorial, puis retour pour Quito.

Dîner en ville. Nuit à l' hôtel.



du se trouve les pied dans

JOUR 12 : QUITO / OTAVALO (altitude 2550 m)

Petit déjeuner à l' hôtel

Départ pour la province des lacs : Imbabura. Elle constitue un espace privilégié, grâce à ses merveilleux paysages, à ses beaux lacs, d'où son nom de : Région bleue des lacs.

Arrêt dans les petites bourgades de **Calderón** située à 30 Km au nord de Quito, où l'on fait des figurines en pain de sel, communément appelées « masapàn ». Puis passage par **Guayllabamba** se trouvant dans une magnifique vallée au milieu de nombreux arbres de fruits exotiques.

Départ vers **Otavallo** et **découverte du célèbre marché** où se réunissent les indiens Otavaleños réputés pour leurs costumes traditionnels (chapeau en feutre et longue natte noire) et la richesse de leur artisanat. C'est le marché d'art et artisanat le plus populaire d'Amérique du Sud.

Le marché aux fruits et légumes (on peut goûter notamment les spécialités comme le cochon d'Inde, les soupes de légumes). Articles et victuailles, poteries de toutes sortes sont ici présents car ce marché est surtout celui des habitants de la région.

A travers une forêt luxuriante, secondaire, primaire, on prend le chemin vers les bords des fleuves qui coulent vers l' Amazone,



Le marché d'artisanat. Sur la place des ponchos se tient l'antique marché indien maintenant envahi par les touristes. On peut y acheter : tapis, couvertures, ponchos, pulls, sacs, Panamas, bijoux, poteries diverses et autres bibelots. **Cocktail ou "Canelazo" de bienvenue.**

Dîner et nuit à l' hôtel GARDEN RESORT SANTA FE (ou similaire).

JOUR 13 : OTAVALO / QUITO / PARIS

Petit déjeuner à l' hôtel.

Visite du village de **Cotacachi** à environ 15 km au nord d'Otavallo (spécialisé dans le cuir) et **vue du lac Cuicocha** à plus de 3.000 m d'altitude dans un ancien cratère. Les panoramiques y sont superbes!

Retour pour Quito. **Déjeuner d'adieu avec trio folklorique dans un restaurant local.**

En fonction de l'horaire de votre vol retour, transfert retour vers l'aéroport de **Quito** pour votre vol international vers **Paris**. **Dîner et nuit à bord.**

JOUR 14 : PARIS

Petit déjeuner à bord.

Arrivée à Paris dans la journée.

IMPORTANT :

- à ce jour le train des Andes ou l'autoferro fonctionnent mercredi, vendredi et dimanche. Si le trajet se fait un autre jour, nous devons charteriser un wagon (supplément)
- en fonction de la compagnie aérienne, le sens des visites du jour 13 pourra être modifié.

TARIF : 2150 €

Supplément chambre individuelle : 225 €

CES PRIX COMPRENNENT :

- Le transport aérien PARIS / GUAYAQUIL – QUITO / PARIS sur vols réguliers (selon disponibilité),
- Les transferts aéroport / hôtel / aéroport,
- Le trajet Alausi-Sibambe-Alausi en « train des Andes »
- L'hébergement en chambre double dans les hôtels standards mentionnés au programme ou similaires
- La pension complète avec petit-déjeuners américains ou buffet du dîner du jour 1 au déjeuner du jour 13 (selon horaires de vol),
- Le cocktail ou "canelazo" (boisson typique chaude : tisane de cannelle + eau de vie de canne à sucre) de bienvenue à chaque nouvelle étape hôtelière
- Les excursions et visites mentionnées au programme
- Les entrées dans les Parcs Nationaux : Chimborazo \$10 à ce jour
- Les entrées dans les sites, musées et monuments
- Le port de bagages dans les aéroports (1 valise/pax)
- Un guide accompagnateur parlant français pendant le circuit et un guide indigène en Amazonie.
- Une réunion d'information avant le départ,
- L'assurance assistance/rapatriement (offerte)
- Un carnet de voyage,
- Les droits associatifs.
- Les taxes d'aéroports internationales : 250 € environ à ce jour selon la compagnie aérienne,
- La taxe de sortie internationale à Quito : \$40.80 / personne à ce jour,
- L'assurance annulation / bagages (+ 3% du prix du voyage),

CES PRIX NE COMPRENNENT PAS :

- Les boissons et dépenses à caractère personnel,
- Les repas et services non mentionnés au programme,
- Les pourboires au guide : \$3 / jour / personne et au chauffeur : \$2 / jour / personne,

Formalités : Passeport français valable 6 mois après le retour
Pour des raisons techniques, ce circuit peut être modifié.